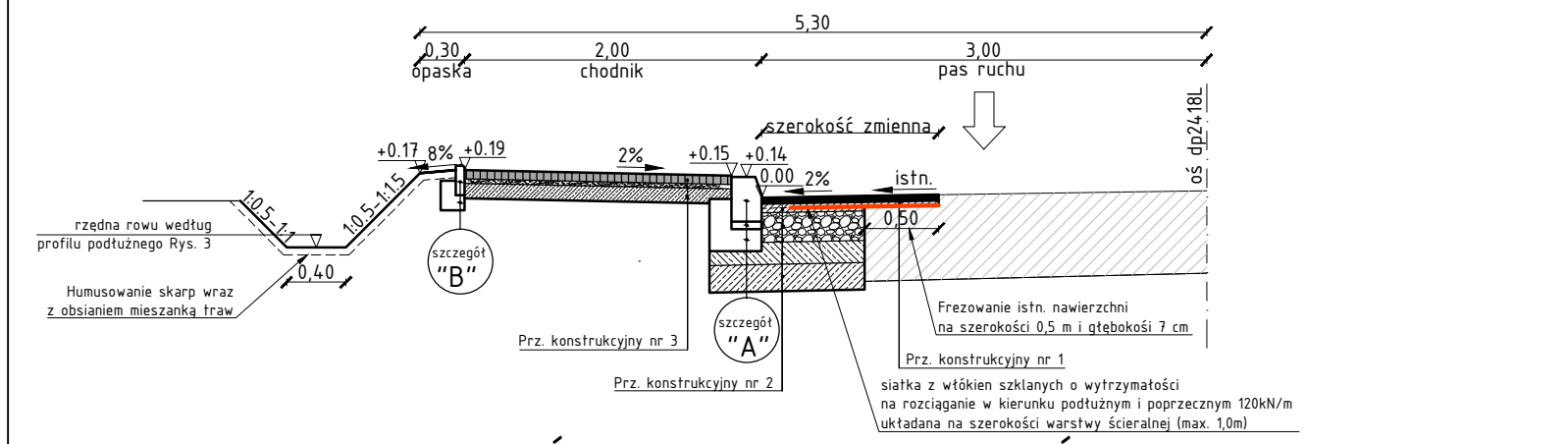
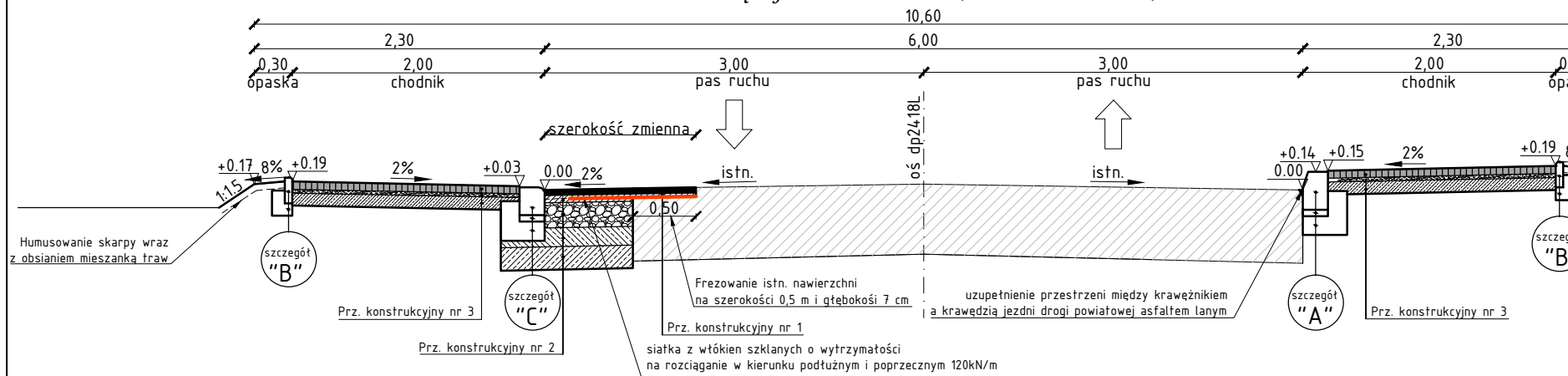


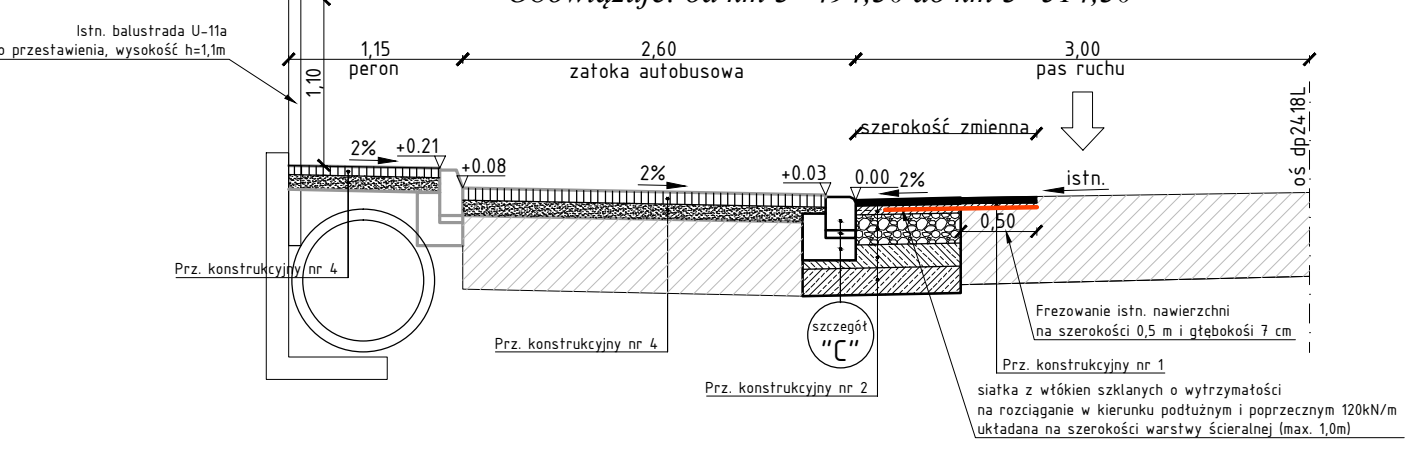
PRZĘKÓJ NORMALNY 01 - PRZĘKÓJ W CIĄGU DROGI POWIATOWEJ NR 2418L
Z LEWOSTRONNYM CHODNIKIEM PRZY KRAWĘDZI JEZDNI
Obowiązuje: od km 2+465,70 do km 2+805,50; od km 2+832,50 do km 3+481,20;
od km 3+537,80 do km 3+796,00; od km 4+068,00 do 4+120,00



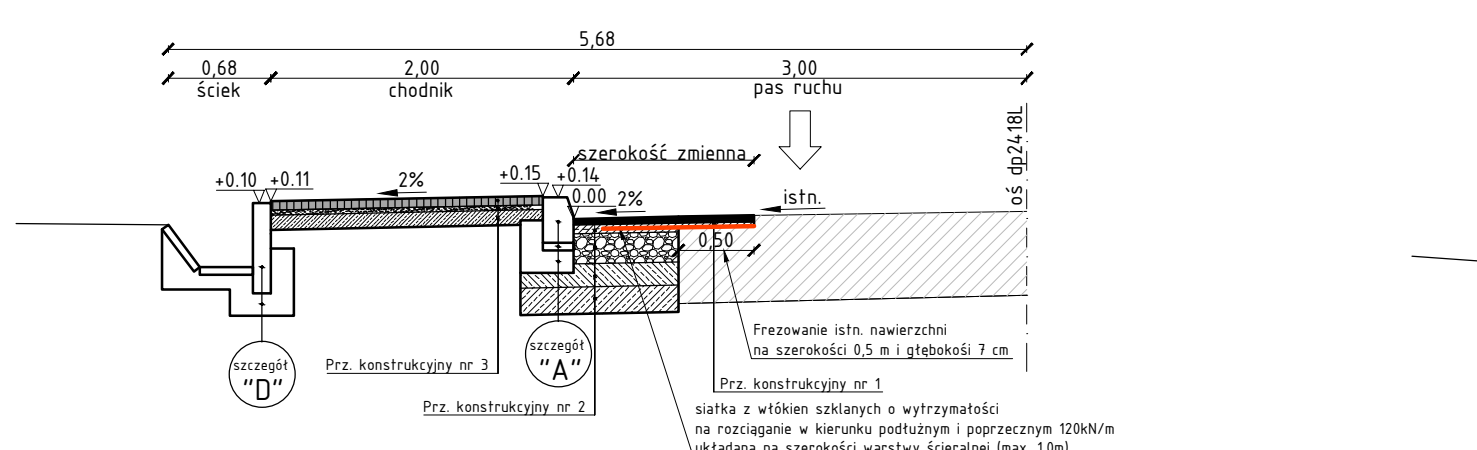
PRZĘKÓJ NORMALNY 02 - PRZĘKÓJ W CIĄGU DROGI POWIATOWEJ NR 2418L
Z OBUSTRONNYM CHODNIKIEM PRZY KRAWĘDZI JEZDNI
Obowiązuje: od km 2+805,50 do km 2+832,50



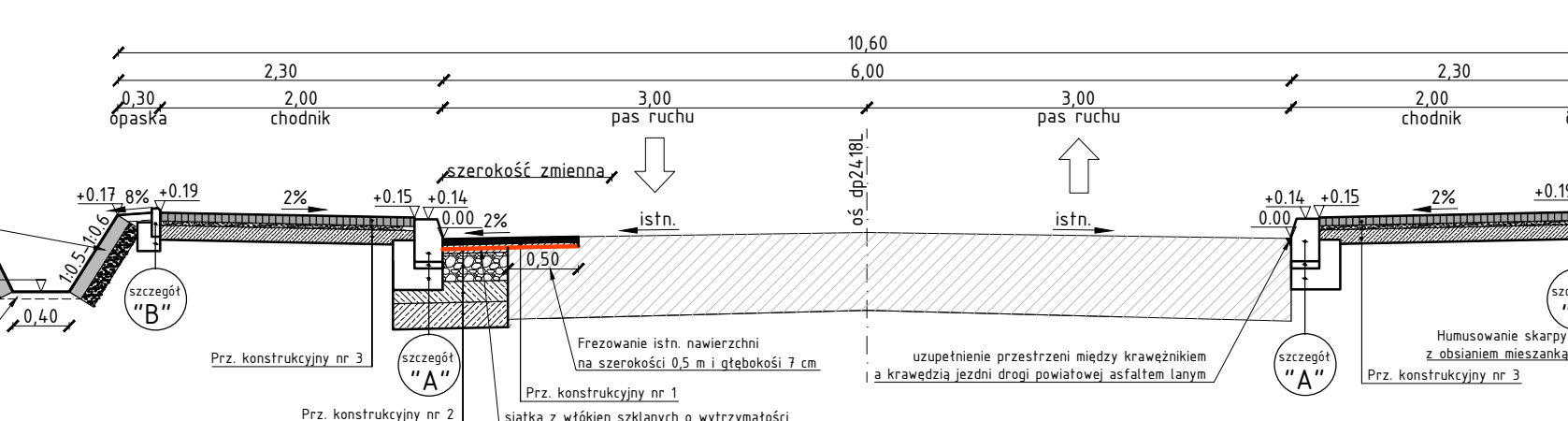
PRZĘKÓJ NORMALNY 03 - PRZĘKÓJ W CIĄGU DROGI POWIATOWEJ NR 2418L
PRZĘZ ISTNIEJĄCĄ ZATOKĘ AUTOBUSOWĄ
Obowiązuje: od km 3+494,30 do km 3+514,30



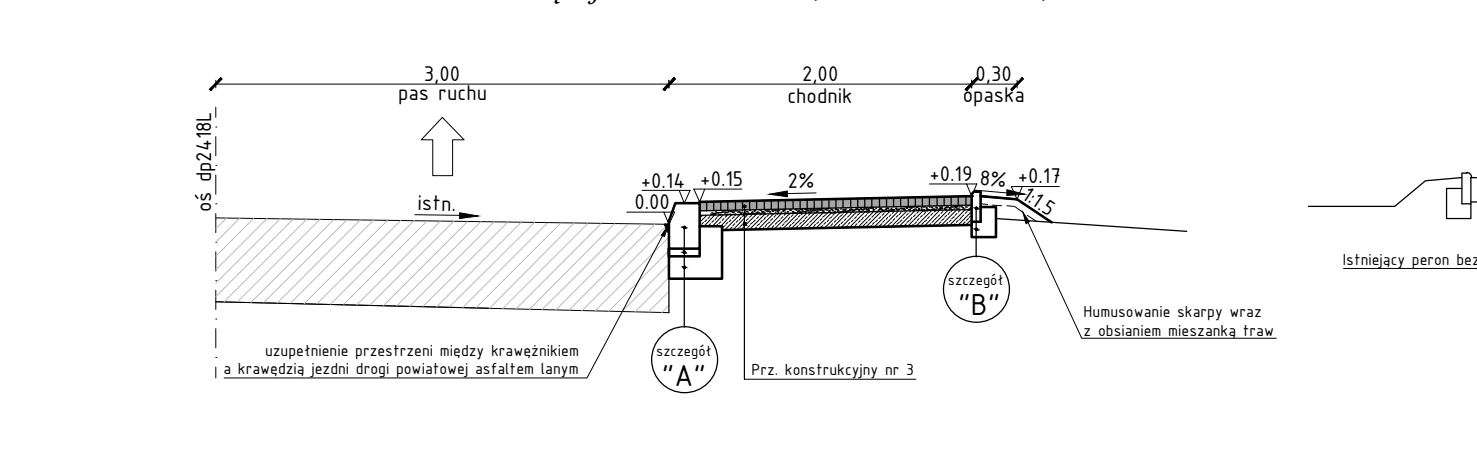
PRZĘKÓJ NORMALNY 04 - PRZĘKÓJ W CIĄGU DROGI POWIATOWEJ NR 2418L
Z LEWOSTRONNYM CHODNIKIEM PRZY KRAWĘDZI JEZDNI
Obowiązuje: od km 3+802,00 do km 4+053,00



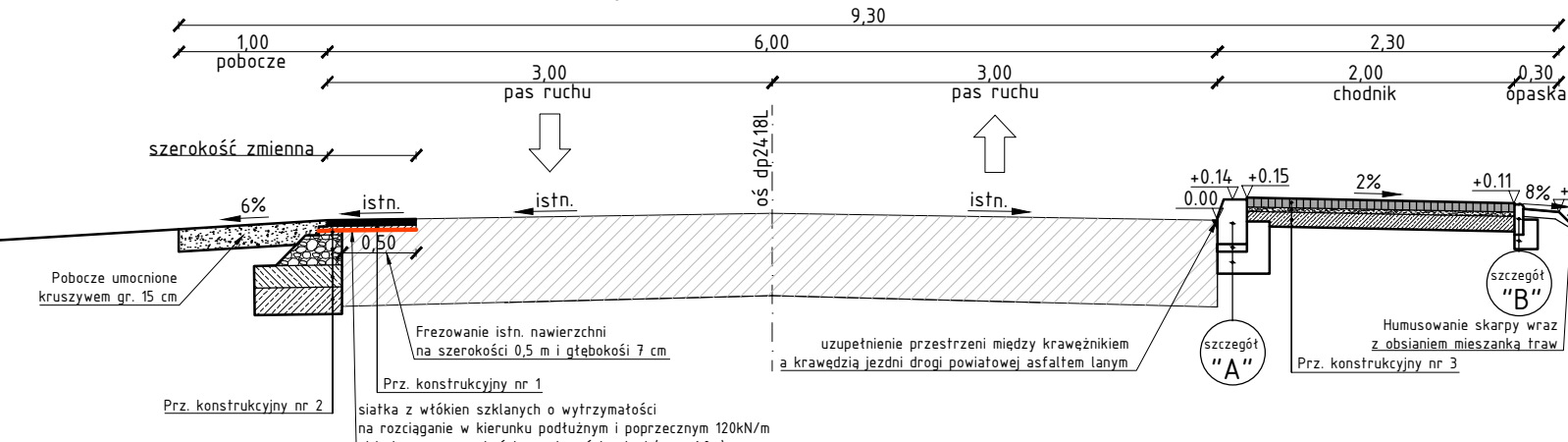
PRZĘKÓJ NORMALNY 05 - PRZĘKÓJ W CIĄGU DROGI POWIATOWEJ NR 2418L
Z OBUSTRONNYM CHODNIKIEM PRZY KRAWĘDZI JEZDNI
Obowiązuje: od km 4+120,00 do km 4+143,50



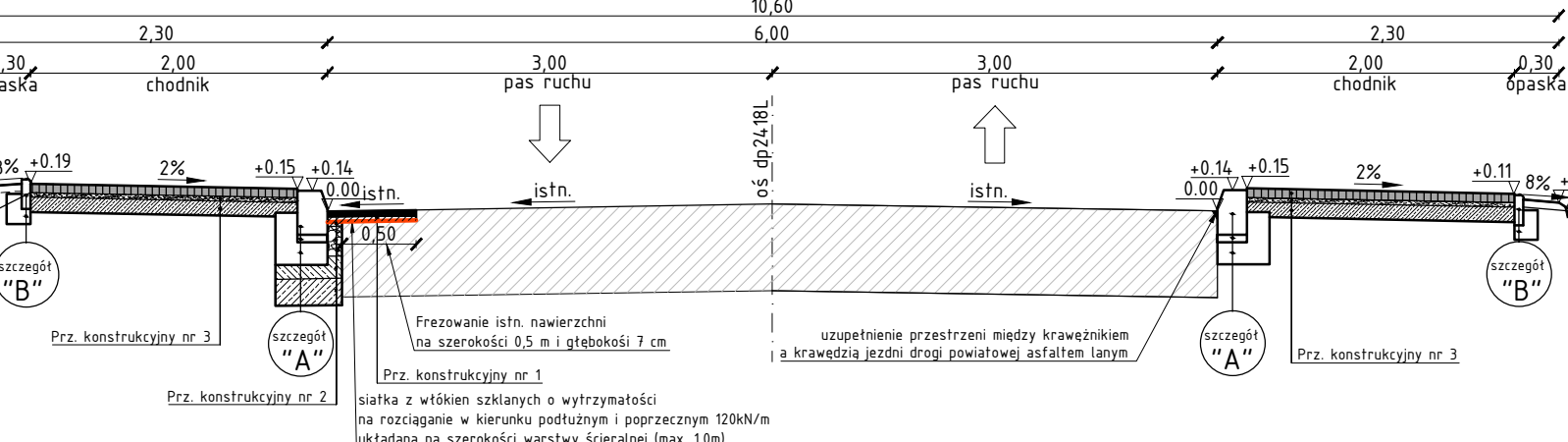
PRZĘKÓJ NORMALNY 06 - PRZĘKÓJ W CIĄGU DROGI POWIATOWEJ NR 2418L
Z PRAWOSTRONNYM CHODNIKIEM PRZY KRAWĘDZI JEZDNI
Obowiązuje: od km 4+143,50 do km 4+145,50



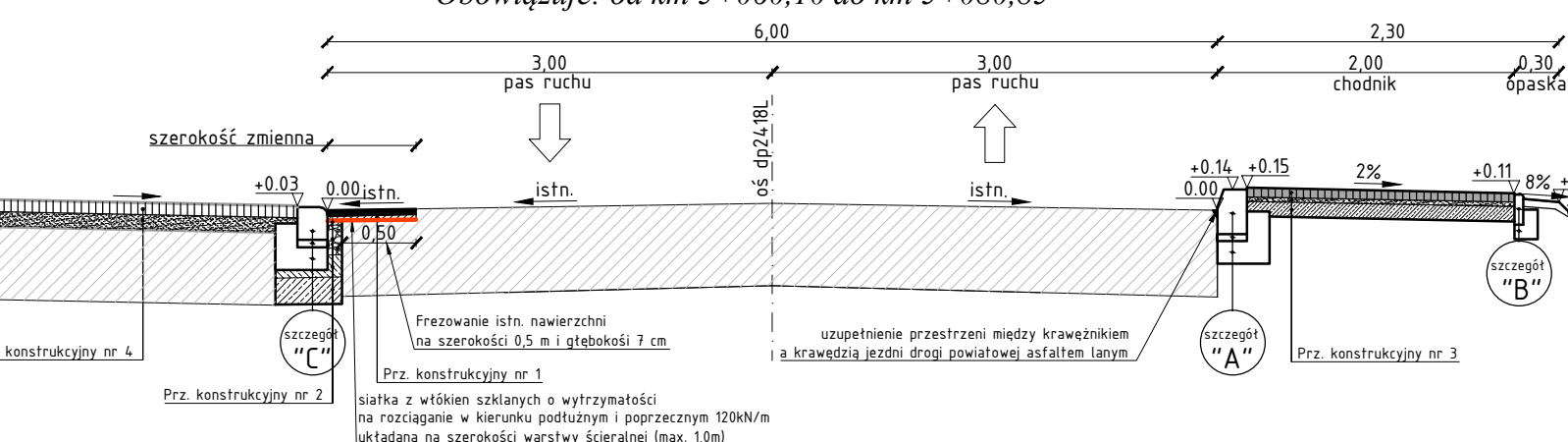
PRZĘKÓJ NORMALNY 07 - PRZĘKÓJ W CIĄGU DROGI POWIATOWEJ NR 2418L
Z PRAWOSTRONNYM CHODNIKIEM PRZY KRAWĘDZI JEZDNI I LEWOSTRONNYM POBOCZEM
Obowiązuje: od km 5+034,00 do km 5+039,00



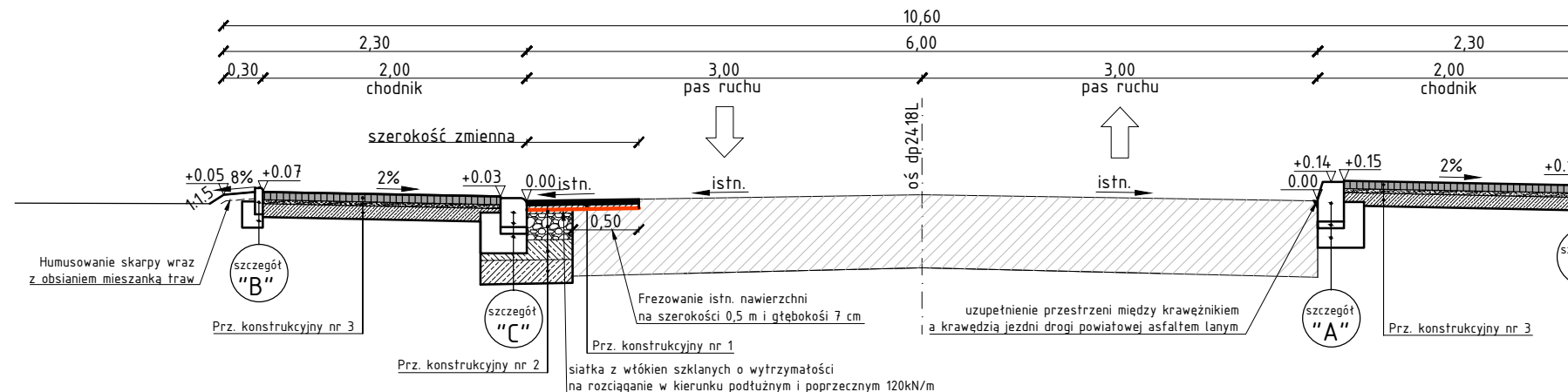
PRZĘKÓJ NORMALNY 08 - PRZĘKÓJ W CIĄGU DROGI POWIATOWEJ NR 2418L
Z OBUSTRONNYM CHODNIKIEM PRZY KRAWĘDZI JEZDNI
Obowiązuje: 5+039,00 do km 5+049,00



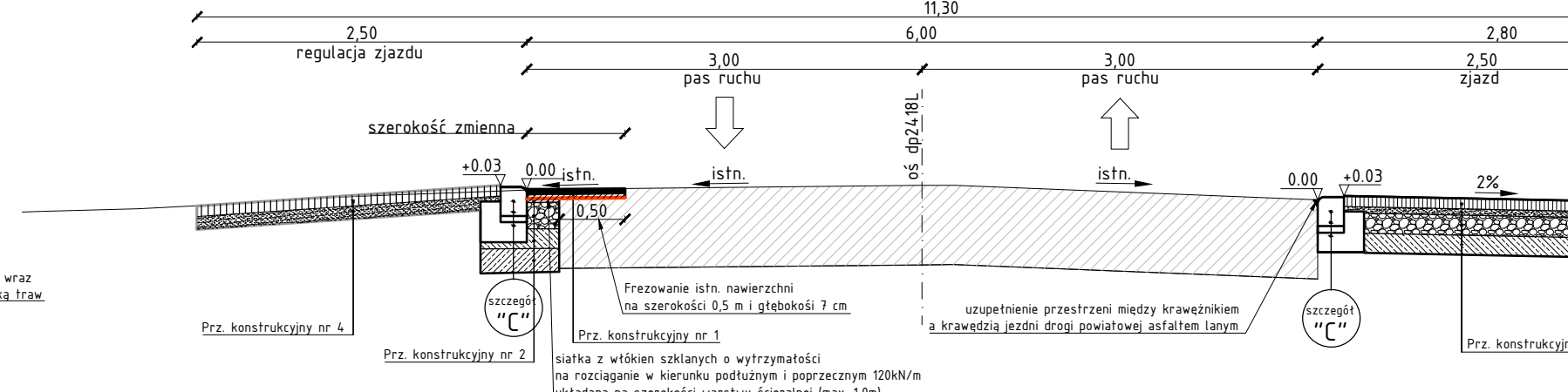
PRZĘKÓJ NORMALNY 09 - PRZĘKÓJ W CIĄGU DROGI POWIATOWEJ NR 2418L
Z PRAWOSTRONNYM CHODNIKIEM PRZY KRAWĘDZI JEZDNI PRZĘZ ISTNIEJĄCĄ ZATOKĘ AUTOBUSOWĄ
Obowiązuje: od km 5+060,10 do km 5+080,85



PRZĘKÓJ NORMALNY 10 - PRZĘKÓJ W CIĄGU DROGI POWIATOWEJ NR 2418L
Z OBUSTRONNYM CHODNIKIEM PRZY KRAWĘDZI JEZDNI
Obowiązuje: od km 5+102,25 do km 5+105,55



PRZĘKÓJ NORMALNY 11 - PRZĘKÓJ W CIĄGU DROGI POWIATOWEJ NR 2418L PRZĘZ ZJAZDY
Obowiązuje: od km 5+107,55 do km 5+112,00



Prz. konstrukcyjny nr 1

PROJEKTOWANA KONSTRUKCJA WZMOCNIENIA KRAWĘDZI JEZDNI DROGI POWIATOWEJ:	
1. Warstwa ścieralna z betonu asfaltowego AC11S 50/70 jak dla KR2 - 4cm	RAZEM: 7cm
2. Warstwa wiążąca z betonu asfaltowego AC11W 50/70 jak dla KR2 - 3cm	

Prz. konstrukcyjny nr 2

PROJEKTOWANA KONSTRUKCJA (REGULACJA KRAWĘDZI JEZDNI) DROGI POWIATOWEJ:	
1. Warstwa ścieralna z betonu asfaltowego AC11S 50/70 jak dla KR2 - 4cm	RAZEM: 63cm
2. Warstwa wiążąca z betonu asfaltowego AC11W 50/70 jak dla KR2 - 6cm (3+3)	
3. Podbudowa zasadnicza z mieszanki kruszywa niezwiązanego C _{10/12} utwardzonej mechanicznie - 20cm	
4. Warstwa mrozochronna z gruntu związanego cementem C _{15/12} - 15cm	
5. Warstwa mrozochronna z gruntu związanego cementem C _{15/12} - 18cm	

Prz. konstrukcyjny nr 3

PROJEKTOWANA KONSTRUKCJA CHODNIKA:	
1. Betonowa kostka brukowa (kolor szary) - 6cm	RAZEM: 20cm
2. Podsyпка cementowo-piaskowa 1:4 - 3cm	
3. Podbudowa zasadnicza z gruntu związanego cementem C _{15/12} - 10cm	

Prz. konstrukcyjny nr 4

PROJEKTOWANA KONSTRUKCJA CHODNIKA/ZATOKI AUTOBUSOWEJ	
DO PRZEBRUKOWANIA:	
1. Betonowa kostka brukowa pochodząca z rozbiórki	RAZEM: 43cm
2. Podsyпка cementowo-piaskowa 1:4 - śr. 10cm	

Prz. konstrukcyjny nr 5

PROJEKTOWANA KONSTRUKCJA ZJAZDÓW Z KOSTKI BETONOWEJ PRZĘZ CHODNIK:	
1. Betonowa kostka brukowa (kolor czerwony) - 8cm	RAZEM: 43cm
2. Podsyпка cementowo-piaskowa 1:4 - 5cm	
3. Podbudowa zasadnicza z mieszanki kruszywa niezwiązanego C _{10/12} utwardzonej mechanicznie - 15cm	
4. Warstwa mrozochronna z gruntu związanego cementem C _{15/12} - 15cm	



Investor: Gmina Jastków
Panienyszczyna, ul. Chmielowa 3
21-002 Jastków

Obiekt: Przebudowa istniejącego chodnika w pasie drogowym drogi powiatowej Nr 2418L na odcinku od km 2+465,70 do km 4+145,50 i od km 5+028,00 do km 5+112,00

Nazwa rys: Przekroje normalne

Funkcja	Imię i nazwisko	Podpis	Data	Czerwiec 2017 r.
Projektant	mgr inż. Robert Pulinski upr. bud. Nr LUB/0077/P00B/03		Skala 1:50 Nr umowy 21.271.79.2016.CT z dnia 16.12.2016r.	
Asystent	mgr inż. Rafał Gała		Nr rys.	4/1